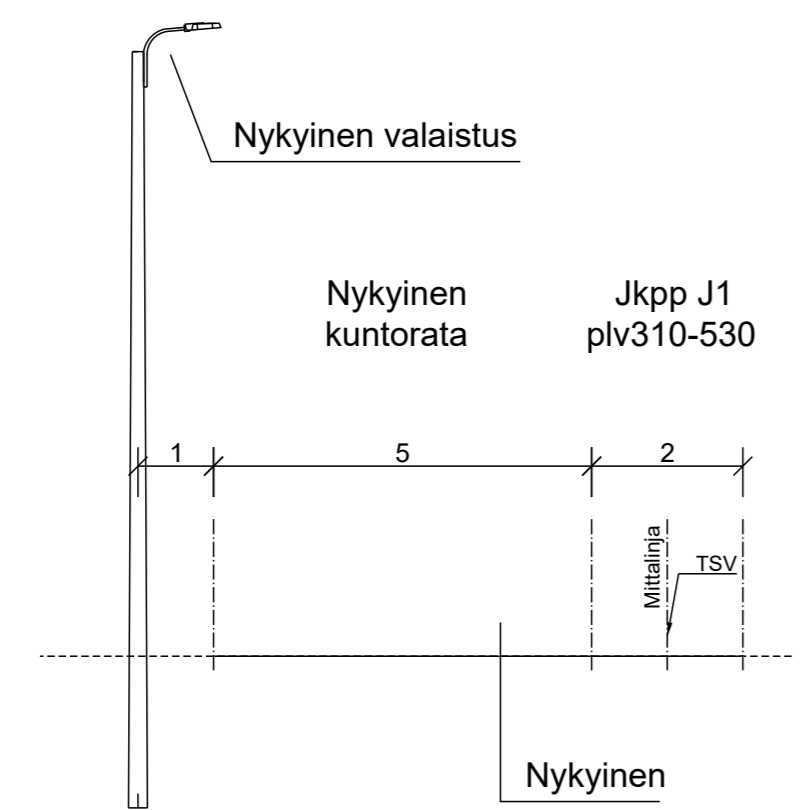
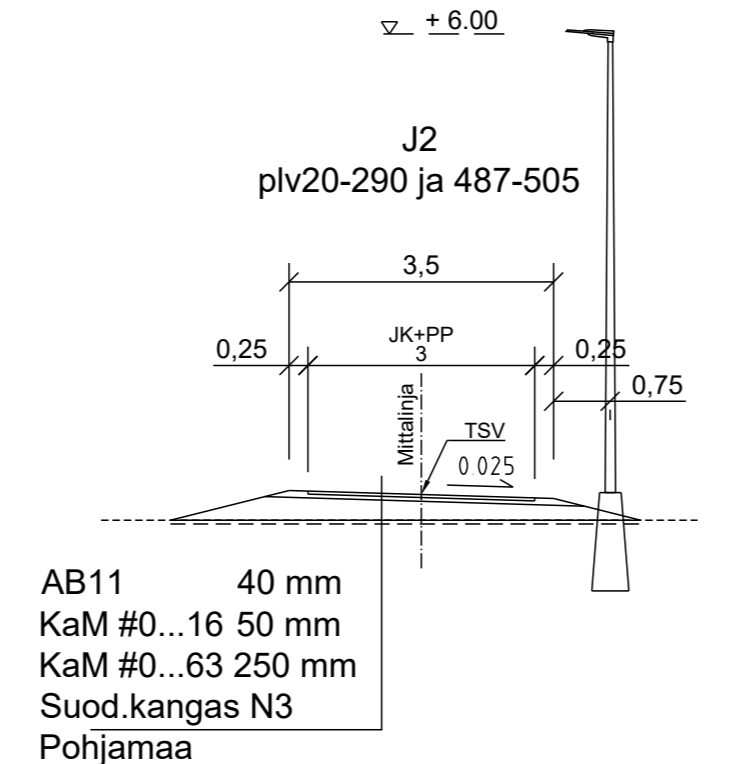


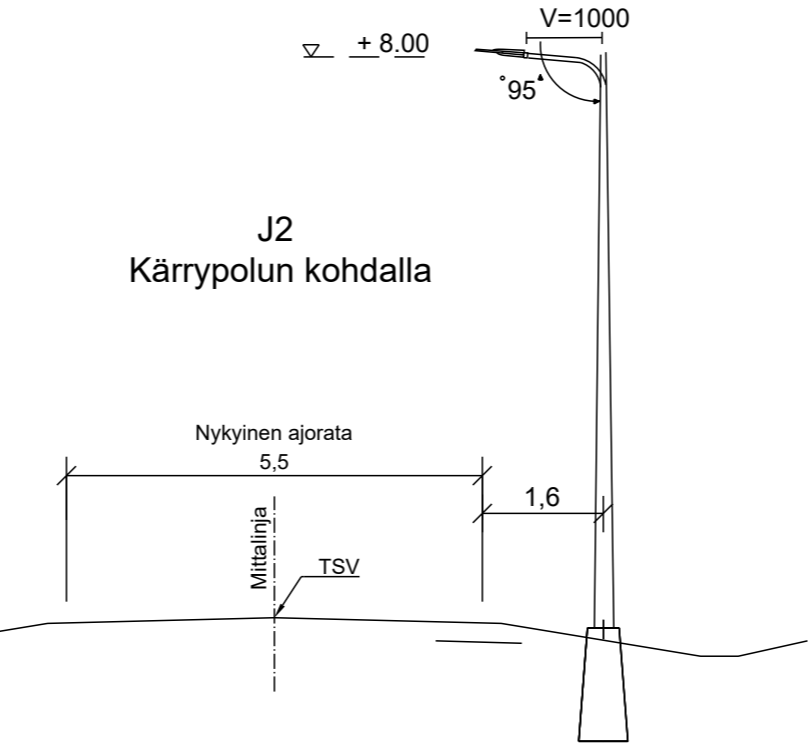
Väylän J1 tasaus mukailee olevaa maastoa. Nykyinen pohjamaa tasataan.



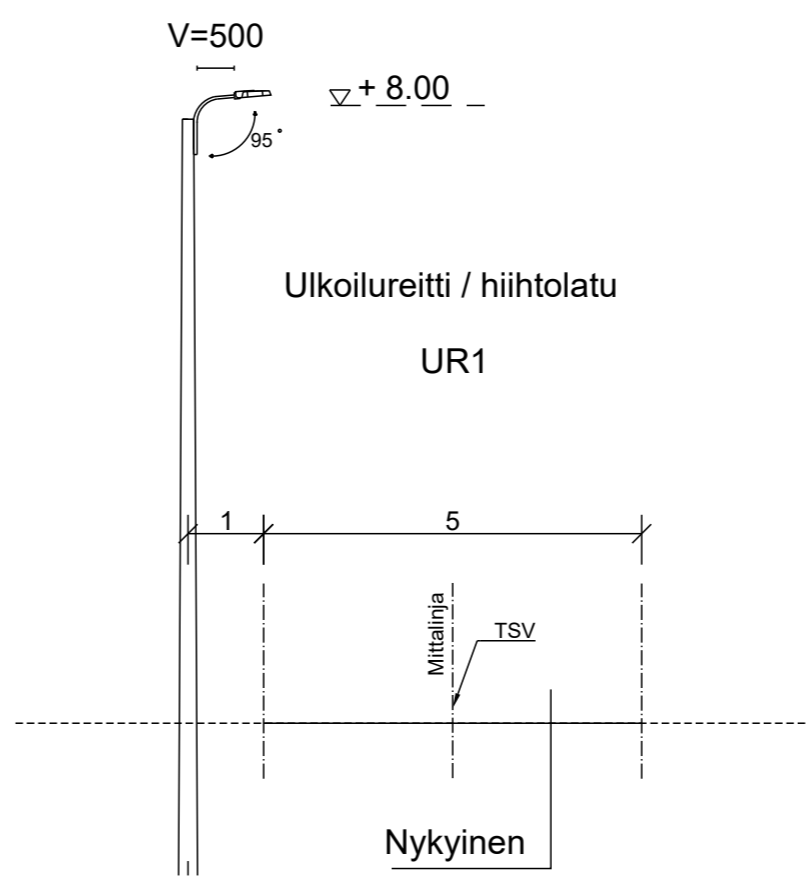
Väylän J1 tasaus mukailee olevaa maastoa. Alue raivataan ja nykyinen pohjamaa tasataan.



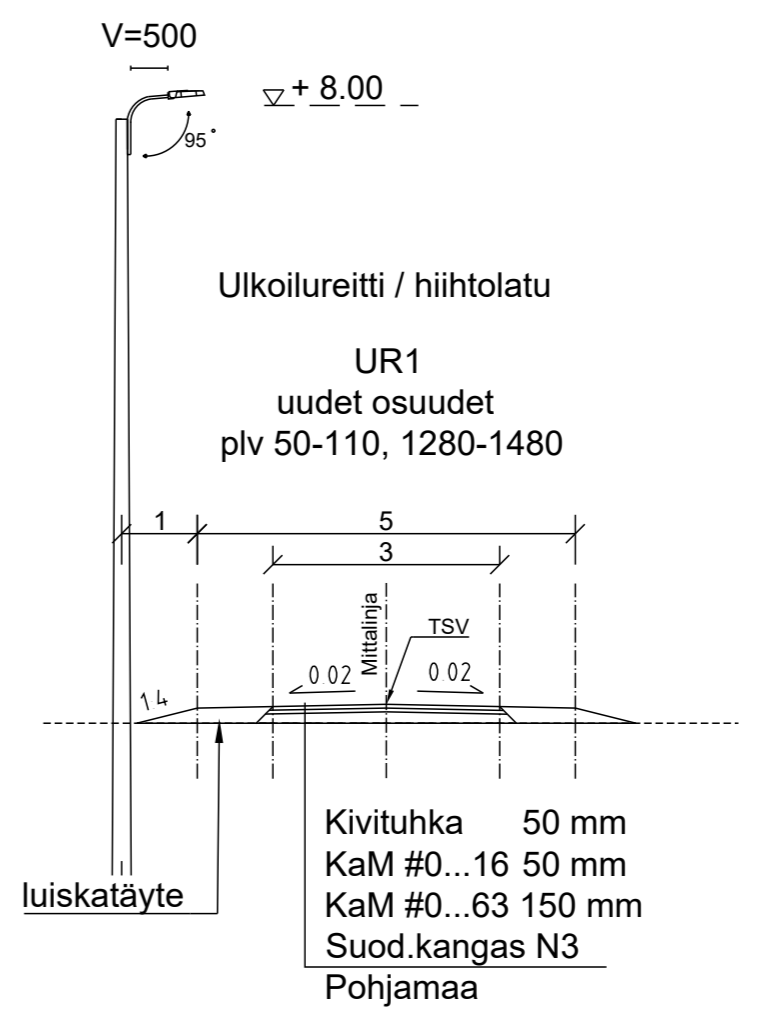
Väylän J2 tasaus mukailee olevaa maastoa. Nykyinen pohjamaa tasataan.



Kärrypolun kohdalle rakennetaan pelkästään valaistus. Nurmialueet ennallistetaan.



Pohjamaa olosuhteet tarkistetaan työn aikana, rakennetta ohennetaan tarvittaessa. Väylän tasaus mukailee olevaa maastoa.



Pohjamaa olosuhteet tarkistetaan työn aikana, rakennetta ohennetaan tarvittaessa. Väylän tasaus mukailee olevaa maastoa.

Kaikkien väylien sivukaltevuuden suunta vas/oik maastoa mukaillen. Hankkeessa ei ole tehty tarkennuksia eikä pinta vaaitusta. Raivaukset ja pintamaan poistot tarkennettava työmaanaikana.

Merkki	Muutos	Pvm	Suunn.	Tark.
Koordinaattijärjestelmä	ETRS-GK26	Korkeusjärjestelmä	N2000	
Teema	Rakennussuunnitelma	Kaupunginosa	Haapamaa	
Hanke	Pyörätie sekä ulkoilureitti välillä Honkanen-Metsärinne			HYVÄKSYNYT KAUP. INS.
Kohde	J1, J2, UR1			YHDYSKUNTA LTK
Asiasisältö	Tyypipoikkileikkaukset			Mittakaava 1:100
 WSP Finland Oy WSP Yrittijäntie 10 90220 Oulu puh. 0207 864 12		 KEMPELE		
Suunnittelija	V-P Lappalainen			Tarkastaja Tuomo Perälä
Hyväksyjä				Hyväksyjä
Piir.nro	R4-1			Pvm 7.12.2022 Piir.nro